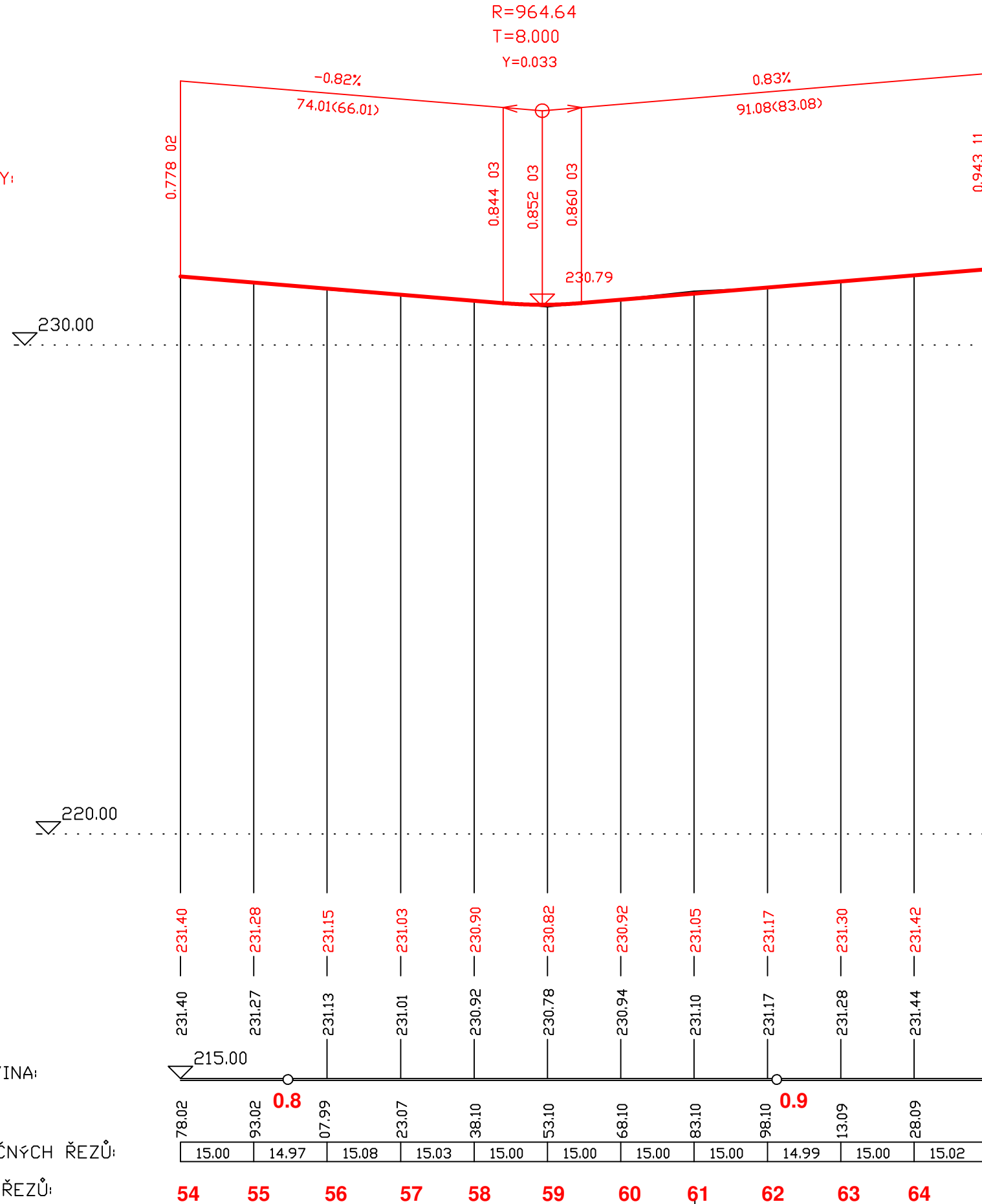


DRUH POVRCHU ÚZEMÍ
KATASTRÁLNÍ ÚZEMÍ
KRAJ: PARDUBICKÝ

POLE
KLENOVKA

PODÉLNÝ ŘEZ OSOU VOZOVKY
1 : 1 000/100

SKLONOVÉ POMĚRY:



KÓTY NIVELETY:

KÓTY TERÉNU:

SROVNÁVACÍ ROVINA:

STANIČENÍ:

VZDALENOST PŘÍČNÝCH ŘEZŮ:

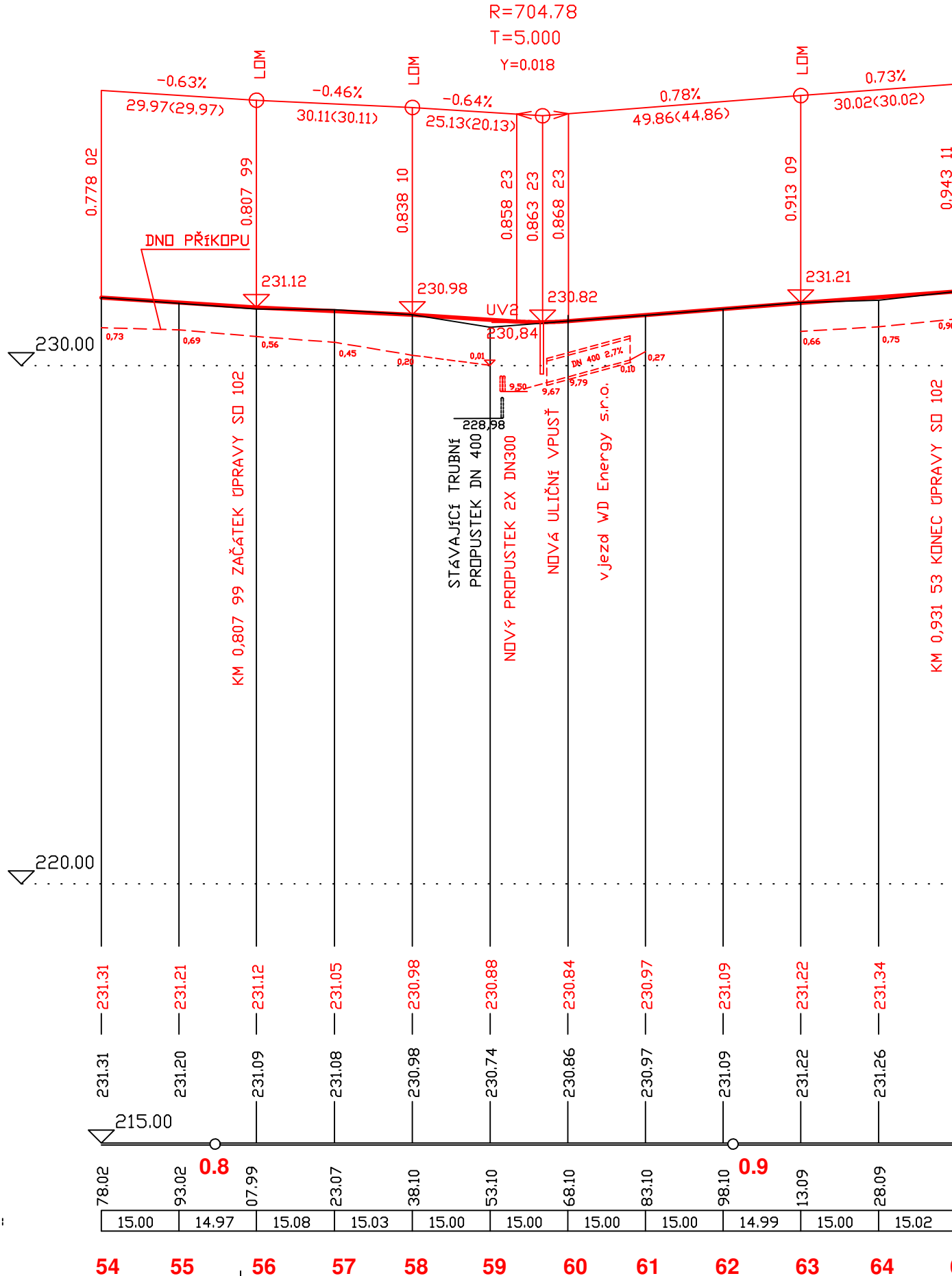
ČÍSLA PŘÍČNÝCH ŘEZŮ:

DRUH POVRCHU ÚZEMÍ
KATASTRÁLNÍ ÚZEMÍ
KRAJ: PARDUBICKÝ

POLE
KLENOVKA

PODÉLNÝ ŘEZ LEVOU HRANOU VOZOVKY
1 : 1 000/100

SKLONOVÉ POMĚRY:



KÓTY NIVELETY:

KÓTY TERÉNU:

SROVNÁVACÍ ROVINA:

STANIČENÍ:

VZDALENOST PŘÍČNÝCH ŘEZŮ:

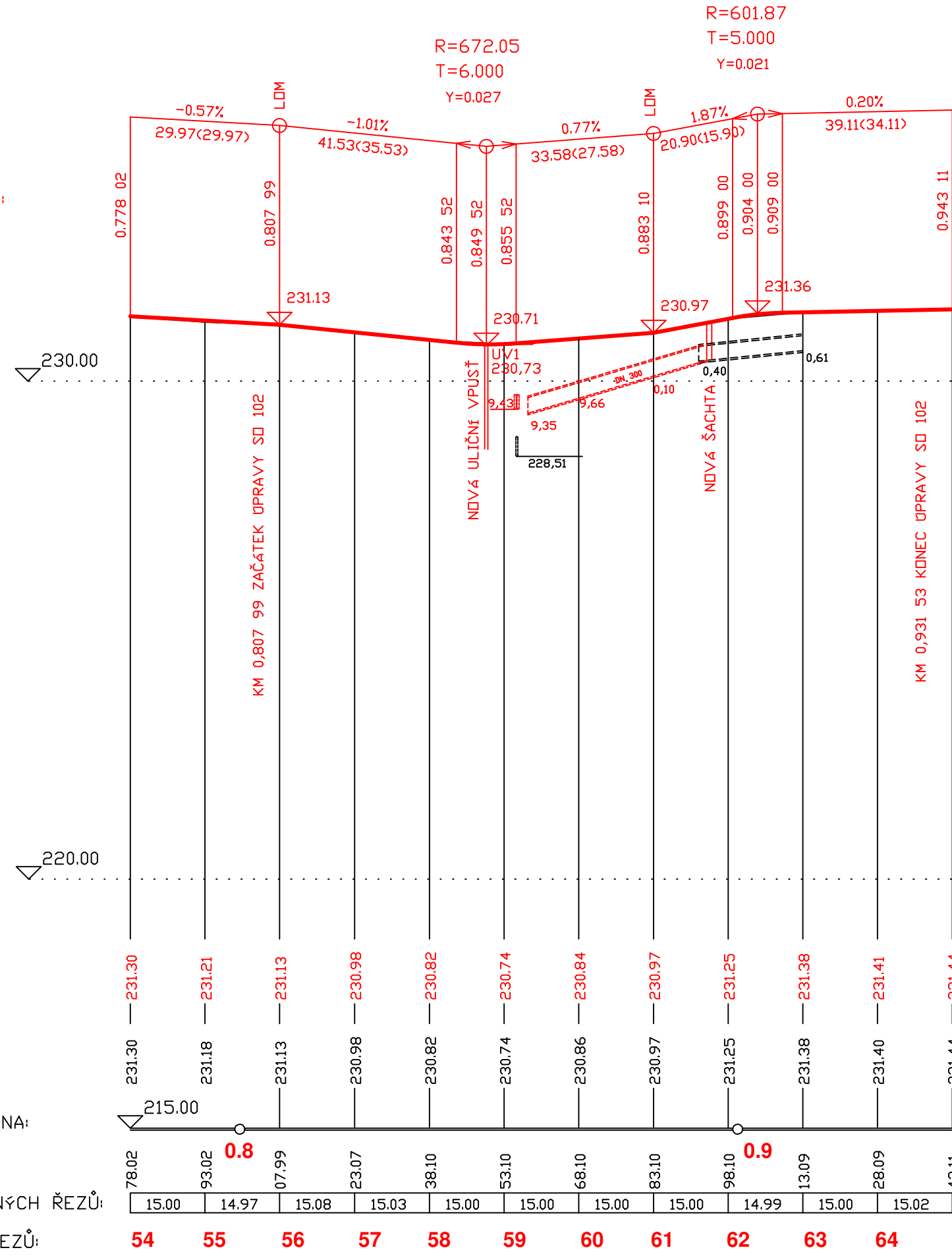
ČÍSLA PŘÍČNÝCH ŘEZŮ:

DRUH POVRCHU ÚZEMÍ
KATASTRÁLNÍ ÚZEMÍ
KRAJ: PARDUBICKÝ

POLE
KLENOVKA

PODÉLNÝ ŘEZ PRAVOU HRANOU VOZOVKY
1 : 1 000/100

SKLONOVÉ POMĚRY:



KÓTY NIVELETY:


KÓTY TERÉNU:

SROVNÁVACÍ ROVINA:

STANIČENÍ:

VZDALENOST PŘÍČNÝCH ŘEZŮ:

ČÍSLA PŘÍČNÝCH ŘEZŮ:

SOUŘADNICOVÝ SYSTÉM: JTSK		VÝŠKOVÝ SYSTÉM: BALT p.v.		<div> VDI PROJEKT s.r.o. vodoohospodářská a dopravní infrastruktura K Batohu 1453/6, 101 00 Praha 10</div>		
NADNÍ VÝŠKA	Index	Změna	Datum			
Vypracoval Sýkorová M.	Kontroloval Ing. Kučera M.					
Zodpovědný projektant Ing. Kučera M.	Hlavní inženýr projektu Ing. Kučera M.					
Akce		Investor				
REKONSTRUKCE CHODNÍKU V OBCI KLENOVKA		Město Přelouč				
Objekt		Město / Obec Přelouč / Klenovka	Kraj Pardubický			
SO 102 PŘELOŽKA SILNICE		Technická zpráva	Formát 5XA4			
Profese DOPRAVNÍ STAVBY		Stupeň DUSP+PDPS	Měřítko 1 : 1000/100			
Název přílohy		Číslo zakázky 124/19	Paré			
PODELNÉ ŘEZY		Číslo přílohy D.1.2.2				